



Váš dopis zn.: **elektronické podání**
Ze dne: **21.10.2025**
Naše zna ka: **VZGIS5689**
Vy izuje: **Ing. Jan Schieferdecker**
Telefon: **577 124 223**
E-mail: **jan.schieferdecker@vodarnazlin.cz**
Datum: **18.11.2025**

Adresa žadatele:
MK realizace s.r.o.
Mlýnská 990
768 61 Byst ice pod Hostýnem

Informace o existenci sítí provozovaných společností **Vodárna Zlín a.s.**

Tato poskytnutá informace má pouze informativní charakter a nenahrazuje stanovisko i vyjádření společnosti Vodárna Zlín a.s. k případné stavební i jiné činnosti žadatele a není ji možno použít pro jakýkoliv stupeň územního ani stavebního řízení.

Ú el informace:	Existence sítí		
Lokaliza ní údaje:	Okres:	Zlín	
	Obec:	Otrokovice	
	Katastrální území, parcelní íslo:		Otrokovice, 3359/1 pozemková
Zájmové území:	Vymezeno v situaci uvedené v p íloze*		
Kontaktní osoba:	Jana Valentová		
Kontaktní údaje: tel., e-mail	775272882, projekcevalentova@gmail.com		
Platnost informace:	Jeden rok ode dne vyhotovení		

Ve Vámi vymezeném zájmovém území se ke dni vyhotovení této informace

nachází

sít v provozování společností Vodárna Zlín a.s. a jejich ochranná pásma.

P ípadná existence vodovodních a kanaliza níh p ípojek není sou ástí poskytnuté informace, společnost Vodárna Zlín a.s. není jejich vlastníkem a ani provozovatelem (viz §3 odstavec 3 zákona í. 274/2001 Sb., o vodovodech a kanalizacích pro ve ejnou pot ebu, v platném zn ní).

Zakresleny jsou pravd podobné p íb hy sítí, které nelze použít pro návaznou výstavbu, pokud nebude jejich správnost ov ena m ením p ed zahájením stavebních prací.

- V p ípad požadavku na výdej dat v elektronickém formátu využijte program Žádosti o poskytnutí dat DGN.
- Kontakty:

<https://www.vodarnazlin.cz/kontakty/>

- Vyjádření, napojení na vodovodní síť, napojení na kanaliza ní síť a další služby:

<https://www.vodarnazlin.cz/sluzby/vyjadreni/>

Ing. Jan Schieferdecker
Vedoucí odd ílení TP

Vodárna Zlín a.s.
t ída Tomáše Bati 383, Louky, 763 02 Zlín
(T) +420 577 124 223
(F) +420 577 124 264
(E) jan.schieferdecker@vodarnazlin.cz
www.vodarnazlin.cz

Následnou žádost o poskytnutí dat DGN k této žádosti vytvo říte [zde](#).

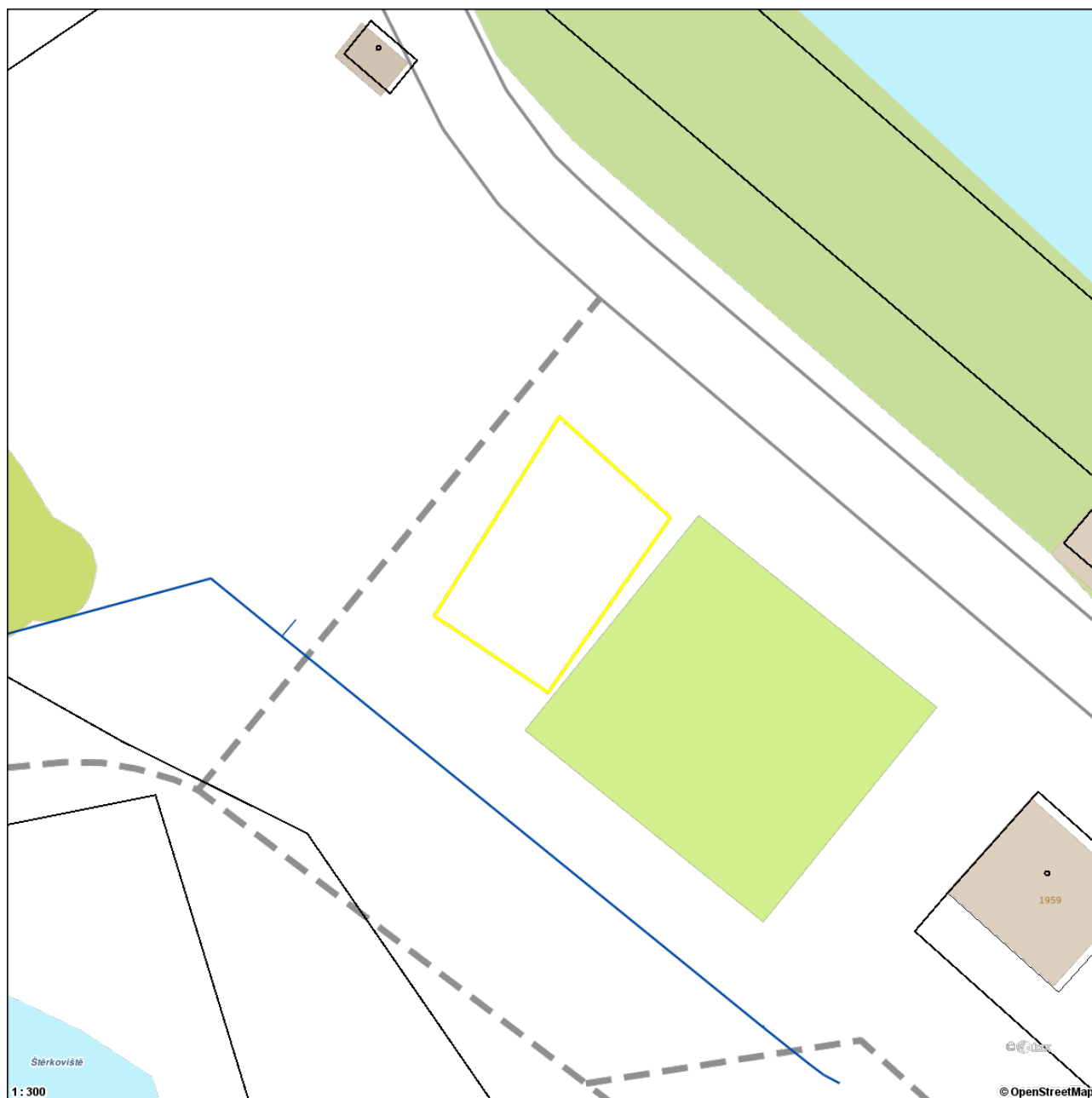
Následnou žádost o poskytnutí dat PDF k této žádosti vytvo říte [zde](#).

















Příloha k žádosti o poskytnutí informace ze dne:

Naše značka: **VZGIS5689**

Situace zájmového území



- | | | | | | | | |
|---|-------------------------|---|------------------------------------|---|---------------------------------------|---|------------------------------|
|  | Úsek vodovodní přípojky |  | Úsek kanalizační stoky : dešťová |  | Úsek kanalizační přípojky : dešťová |  | Ochranné pásmo : I. stupeň |
|  | Úsek vodovodního řadu |  | Úsek kanalizační stoky : splašková |  | Úsek kanalizační přípojky : splašková |  | Ochranné pásmo : II. stupeň |
|  | Linie elektro |  | Úsek kanalizační stoky : jednotná |  | Úsek kanalizační přípojky : jednotná |  | Ochranné pásmo : III. stupeň |
| | | | | | |  | Ostatní |
| | | | | | |  | Vámi vymezená oblast |